

NOTAS / NOTES

(1) TMA CANARIAS, TMA CANARIAS AREA 1, FIZ LA GOMERA, CTR TENERIFE NORTE, CTR TENERIFE SUR, CTR GRAN CANARIA: Lo que resulte mayor. Whatever is higher.

(2) CTR LA PALMA: 0 1000 ft AGL, lo que resulte mayor. Or 1000 ft AGL, whichever is higher.

(3) GCD3: Ampliación del límite superior anunciado por NOTAM. Upper limit extension announced by NOTAM.

OBSERVACIONES // REMARKS

Clases de espacio aéreo ver ENR 2.1. For airspace classes, see ENR 2.1.

Todas las aerovías son espacios aéreos de clase D y se representarán únicamente en espacios aéreos no controlados. All the airways are class D airspaces and will be shown only in no controlled airspaces.

Fuera de otros espacios aéreos los FIR, entre FL145-FL195, son clase C. Outside other defined airspaces, the FIR, between FL145-FL195, are class C.

SERVICIO VOLMET // VOLMET SERVICE

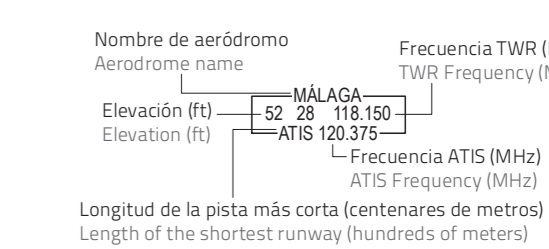
LAS PALMAS VOLMET: 126.200 MHz

VARIOS / MISCELLANEOUS

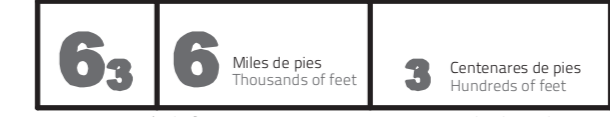
- Castillo / Castle
- Iglesia, ermita / Church, hermitage
- Luz marina / Marine light
- Ciudad, población / City, town
- Autopista, autovía / Highway
- Carretera / Road
- Ferrocarril / Railroad
- Ferrocarril alta velocidad / High-speed railroad
- Tendido de alta tensión / High voltage power line
- Río / River
- Presa / Dam
- Lago / Lake
- Salinas / Salines
- Isógona / Isogonic line

AERÓDROMOS // AERODROMES

- Aeródromo civil / Civil aerodrome
- Base militar / Military base
- Aeródromo mixto civil/militar / Mixed civil/military aerodrome
- Aeródromo restringido civil / Civil restricted aerodrome
- Aeródromo militar restringido / Military restricted aerodrome
- Helipuerto y helipuerto restringido / Heliport and restricted heliport
- Helipuerto militar / Military heliport
- Base de hidros militar / Military seaplane base
- Ultraligeros / Microflight area
- Planeadores / Gliding area
- Globo / Balloon
- Estación de radiosondeo meteorológico / Meteorological radiosonde station
- Paracaidismo / Parachuting
- Aeromodelismo/Drones / Aeromodelling/Drones
- Paramotor / Paramotor
- Superficie con más de una actividad / Surface with more than one activity
- Aeródromo abandonado o cerrado / Abandoned or closed aerodrome



ALTITUD MÍNIMA DE ÁREA // AREA MINIMUM ALTITUDE



En cada cuadrícula formada por 30 minutos se indica el valor del AMA. Inside each 30 minutes square the AMA value is indicated.

Altitud, Altura y Elevación en pies (ft) / Altitude, Height and Elevation in feet (ft)

Queremos dar el mejor servicio a nuestros clientes. Por ello, la opinión de su experiencia con las cartas es muy importante para nosotros, y nos ayuda a mejorar e implementar cambios que hagan su vuelo más satisfactorio. Si desea enviarnos alguna sugerencia o duda puede hacerlo mediante correo electrónico: as@enaire.es

We want to offer our customers the best service. In order to do this, feedback on your experience with the charts is very important to us, as it will help us improve and implement changes that make your flight more satisfactory. If you would like to send us any suggestion or question, you may do so by e-mail: as@enaire.es

ZONAS P, R, D, TSA Y FAUNA // P, R, D, TSA AND FAUNA AREAS

- R Zona restringida // Restricted area
- D Zona peligrosa // Dangerous area
- Zona TSA // TSA area
- Zona TRA // TRA area
- Desde la salida hasta la puesta del sol / Sunrise to sunset
- P Zona prohibida // Prohibited area
- Zona de fauna sensible / Sensitive fauna area
- LED 104, FL480, FL100, FZ, 1000 ft AGL, SFC: Identificación // Identification
- Límite superior // Upper limit
- Límite inferior // Lower limit

OBSTÁCULOS // OBSTACLES

- Obstáculo y grupo de más de 100 m / Obstacle and group higher than 100 m
- Parque eólico de más de 100 m / Wind farm higher than 100 m
- 2795: Altitud // Altitude
- 1755: Elevación de la cota // Spot elevation

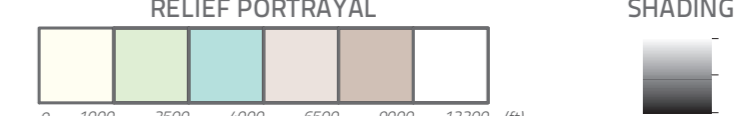
RADIOAYUDAS // NAVAIDS

- Rosa de los vientos / Utilizada en algunos casos en combinación con los símbolos VOR, VOR/DME / Compass rose / Used as appropriate in combination with VOR, VOR/DME symbols
- VOR/DME
- VOR
- DME
- NDB
- AMR 114.10: Indicativo y frecuencia // Call sign and frequency

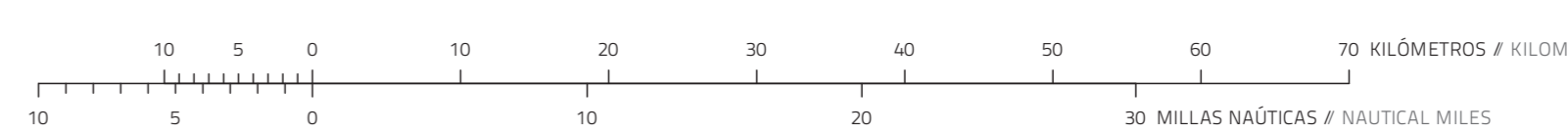
ESPACIO AÉREO ATS // ATS AIRSPACE

- APP 110.375, 1000 ft AMSL, 2000 ft AGL - FL145: Espacio aéreo // Airspace
- Clasificación del espacio aéreo / Airspace classification: A, B, C, D, E, F, G
- FIR MADRID: FIR
- CTR
- ATZ/FIZ
- TMA, CTA, partes de TMA // TMA, CTA, parts of TMA
- Delegación ATS // ATS delegation
- Cambio de frecuencia // Change of frequency
- VFR MAX ALT
- Prohibido VFR // VFR prohibited
- No sobrevuela // Not overlying
- Pasillo VFR // VFR lane
- Pasillo VFR militar // Military VFR lane
- Aerovía clase D - Límite inferior / Airway class D - Lower limit
- Radial // Radial
- SLL 328/58.5 (112.0): Indicativo radial/Distancia (Frecuencia) / Call sign radial/Distance (Frequency)
- Punto de notificación obligatoria / Compulsory Reporting point
- Punto de notificación a petición / On Request Reporting point
- Punto de referencia visual / Visual reference point

REPRESENTACIÓN DEL TERRENO / RELIEF PORTRAYAL



SOMBREADO / SHADING



ENAIRe

GC

Canarias • España // Spain

Edición 2022

Carta aeronáutica / Aeronautical Chart: 1500 000

Fecha información aeronáutica / Date of aeronautical information	02-DEC-2021
Fecha información topográfica / Date of topographic information	2021
Fecha información isogónica / Date of isogonic lines	2020
Fecha información isogónica / Date of isogonic lines	2020
Proyección cónica conforme de Lambert / Lambert conformal conic projection	26° 00' 00" N 017° 00' 00" W
Paralelos automecóicos / Tangent parallels	24° 00' 00" N 29° 00' 00" N
Cota máxima / Highest spot elevation	12.188 ft en/m; 28° 15' N 016° 42' W
Sistema de Referencia Geodésico / Geodetic Reference System	WGS-84
Base topográfica / Base chart	Instituto Geográfico Nacional - IGN

La carta se actualiza, cada enmienda, en la [web insigniafr.enaire.es](http://web.insigniafr.enaire.es). Chart is updated, every amendment, at web.insigniafr.enaire.es

Mapa índice // Index Map

